

# Tutoriel

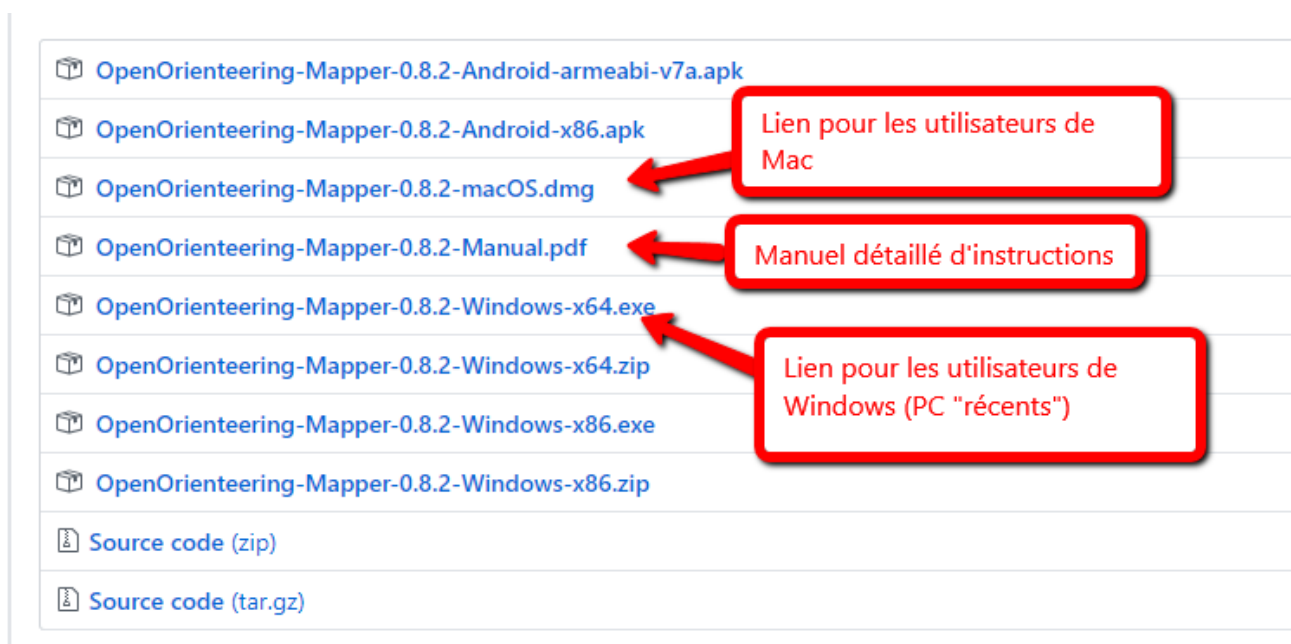
## Logiciel pour activités d'orientation













Téléchargement du logiciel libre, dédié, « Openorienteeing Mapper »

Le logiciel est téléchargeable à cette adresse :

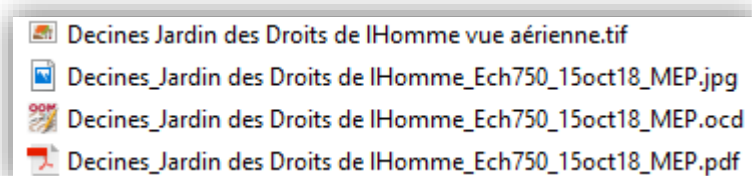
<https://github.com/OpenOrienteering/mapper/releases/tag/v0.8.2>



 <a href="#">OpenOrienteering-Mapper-0.8.2-Android-armeabi-v7a.apk</a>	
 <a href="#">OpenOrienteering-Mapper-0.8.2-Android-x86.apk</a>	
 <a href="#">OpenOrienteering-Mapper-0.8.2-macOS.dmg</a>	Lien pour les utilisateurs de Mac
 <a href="#">OpenOrienteering-Mapper-0.8.2-Manual.pdf</a>	Manuel détaillé d'instructions
 <a href="#">OpenOrienteering-Mapper-0.8.2-Windows-x64.exe</a>	Lien pour les utilisateurs de Windows (PC "récents")
 <a href="#">OpenOrienteering-Mapper-0.8.2-Windows-x64.zip</a>	
 <a href="#">OpenOrienteering-Mapper-0.8.2-Windows-x86.exe</a>	
 <a href="#">OpenOrienteering-Mapper-0.8.2-Windows-x86.zip</a>	
 <a href="#">Source code (zip)</a>	
 <a href="#">Source code (tar.gz)</a>	

### Ouverture de la carte d'un lieu

OpenOrienteering Mapper est capable d'ouvrir directement des fichiers avec l'extension .ocd qui représentent des fonds de cartes, plans...



# openorienteeing Mapper

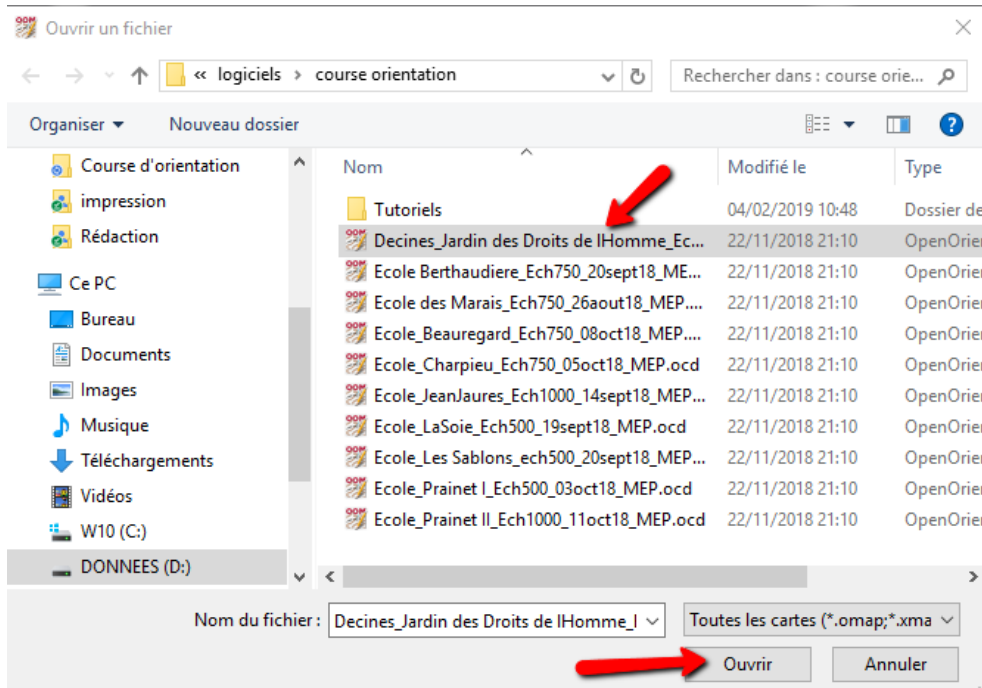
## Actions

- Créer une nouvelle carte...
- Ouvrir une carte...



## Cartes récentes

- Decines\_Jardin des Droits de l'Homme\_Ech750\_15oct18\_MEP.ocd
- Ecole\_Prainet II\_Ech1000\_11oct18\_MEP.ocd
- Decines\_Jardin des Droits de l'Homme\_Ech750\_15oct18\_MEP.ocd



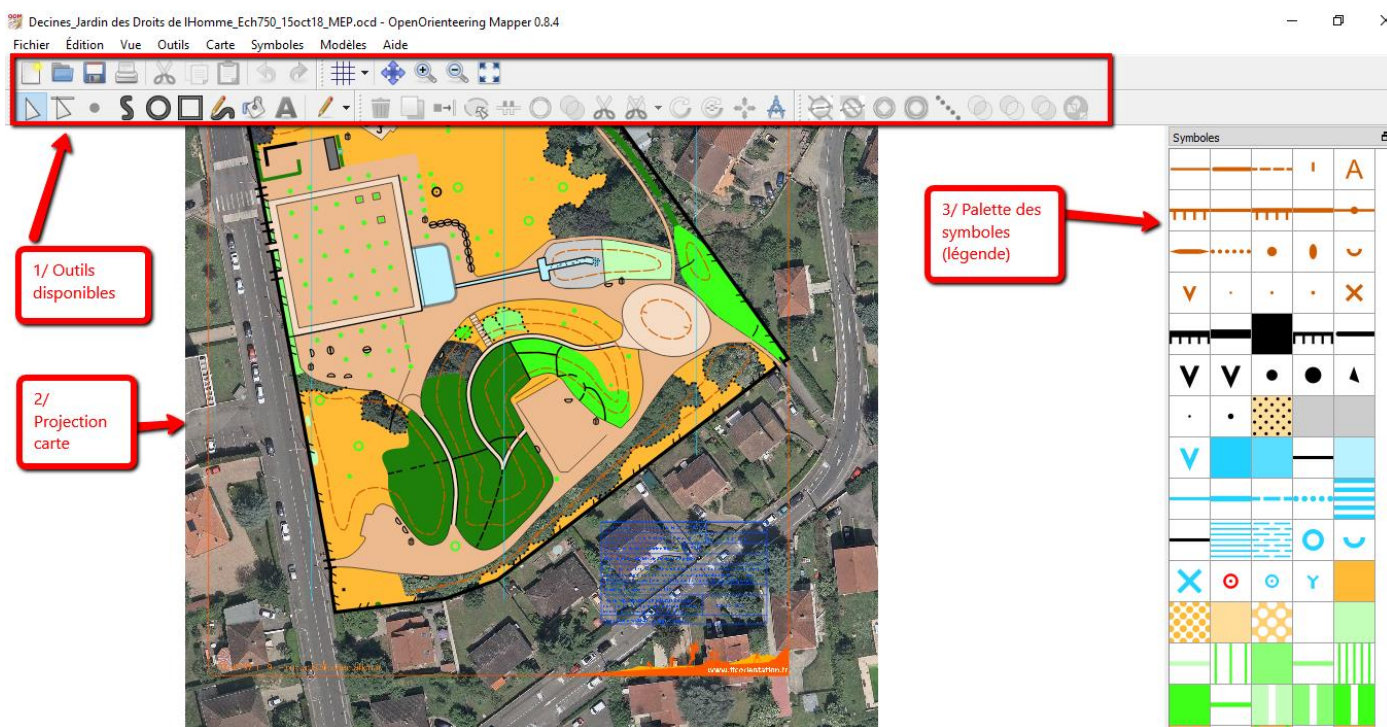
## Aspect du logiciel

OpenOrienteering Mapper est essentiellement divisé en 3 zones :

1/ les outils disponibles pour agir sur la carte

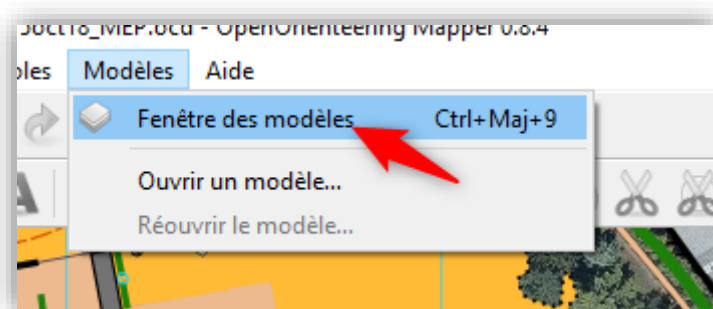
2/ la projection de la carte

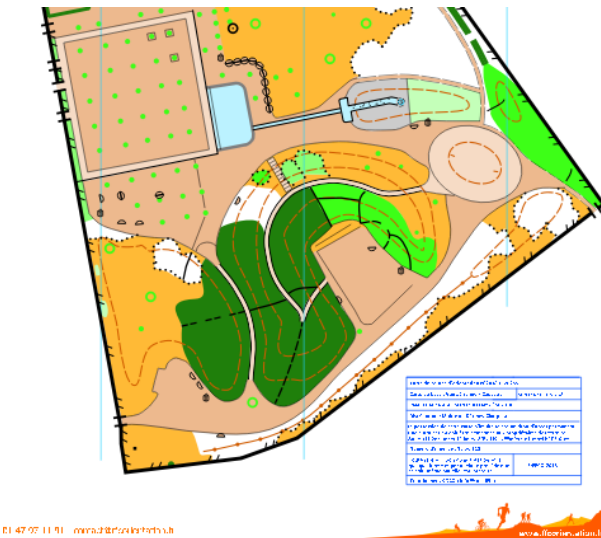
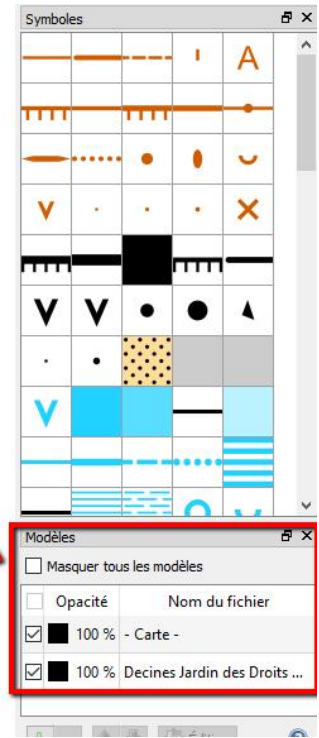
3/ la palette des symboles (légende) qui permet d'ajouter, modifier, masquer, supprimer des éléments de la carte



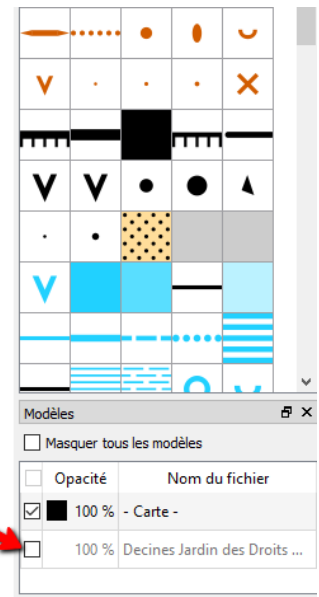
Faire apparaître des « modèles » (calques)

Pour masquer la photographie aérienne ou la carte, il faut faire apparaître la « fenêtre des modèles » puis cocher/décocher ce que l'on souhaite...



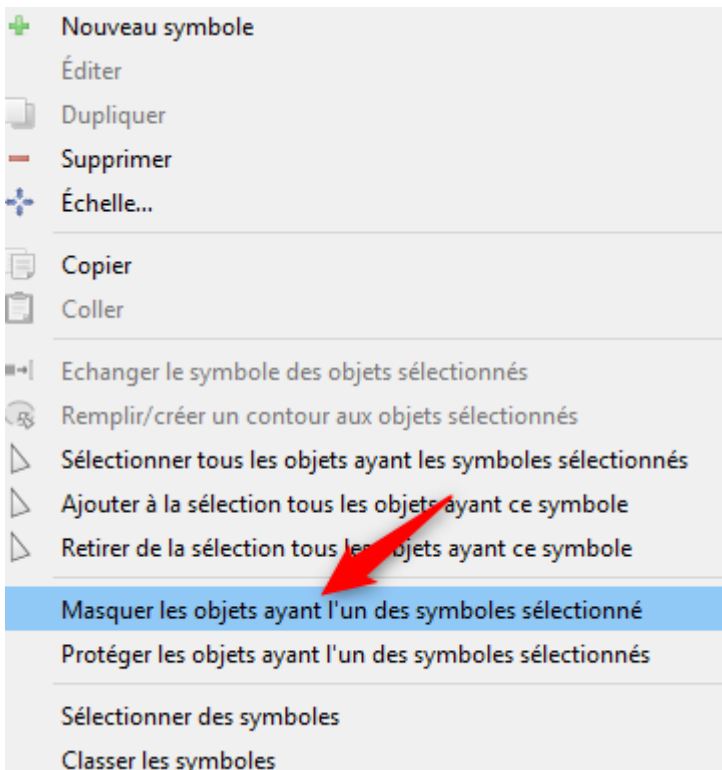
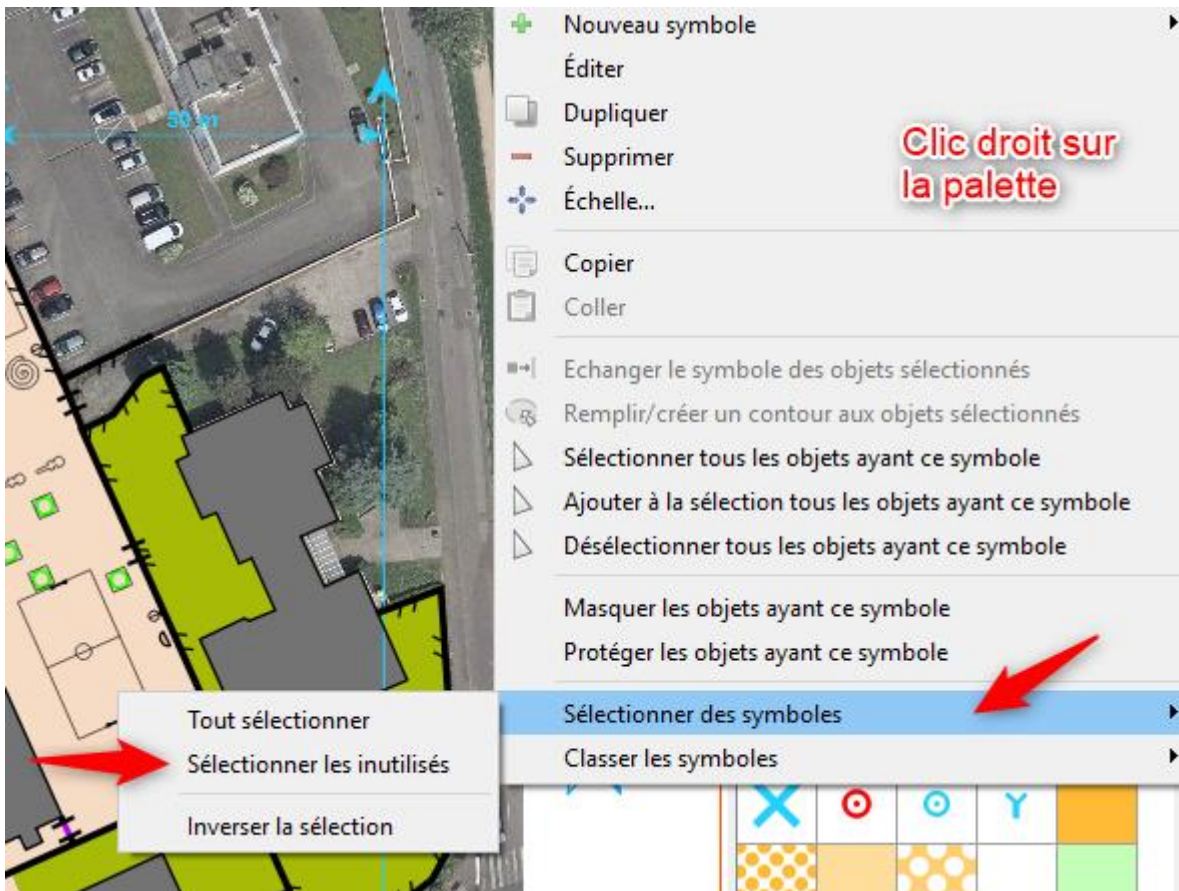


En décochant cette case, la photographie aérienne disparaît...

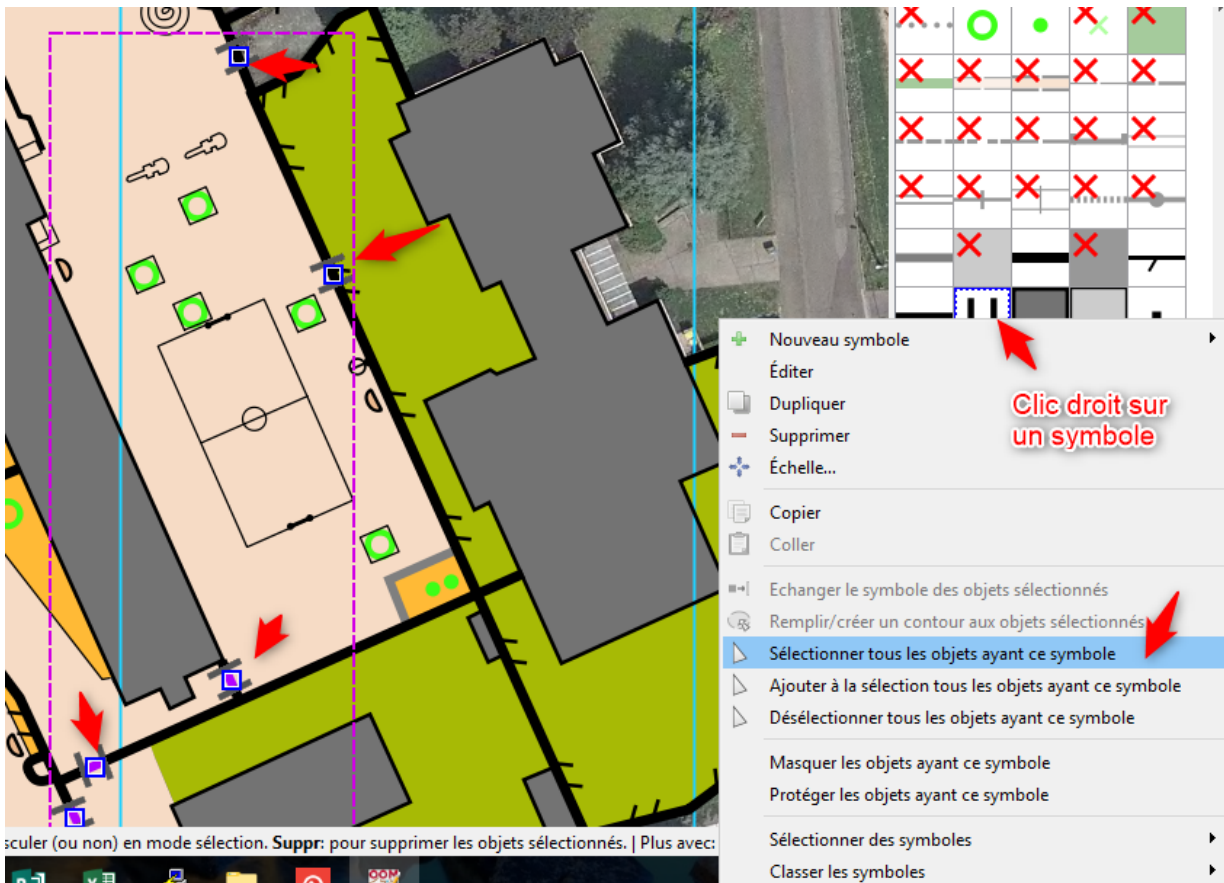


## Gérer la légende, la palette des symboles

Afin de simplifier la palette, il est préférable de masquer ou supprimer les symboles inutilisés :

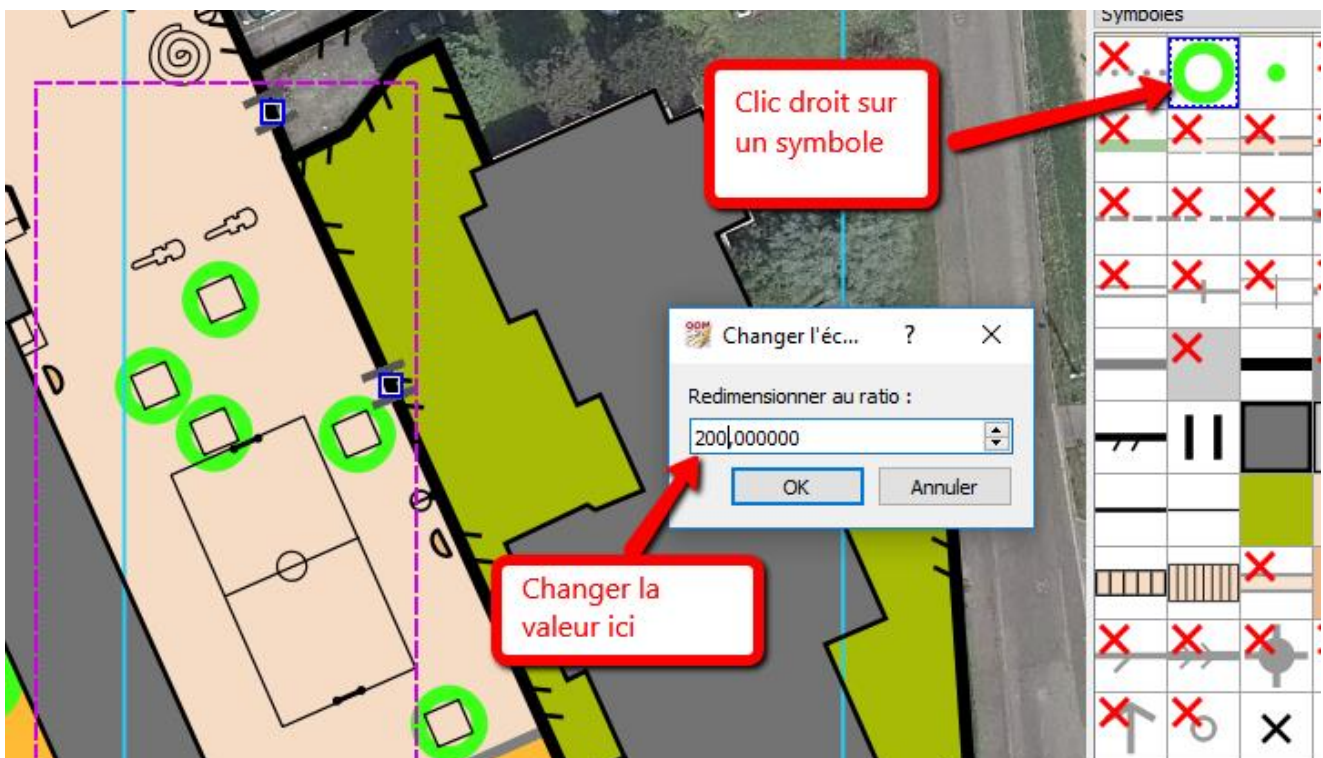


Possibilité de repérer sur la carte tous les éléments représentés par un symbole précis :



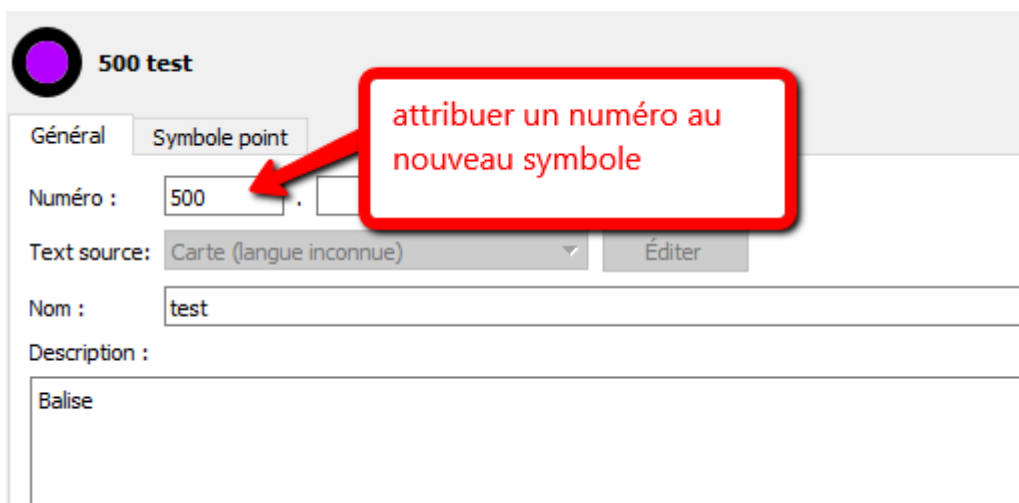
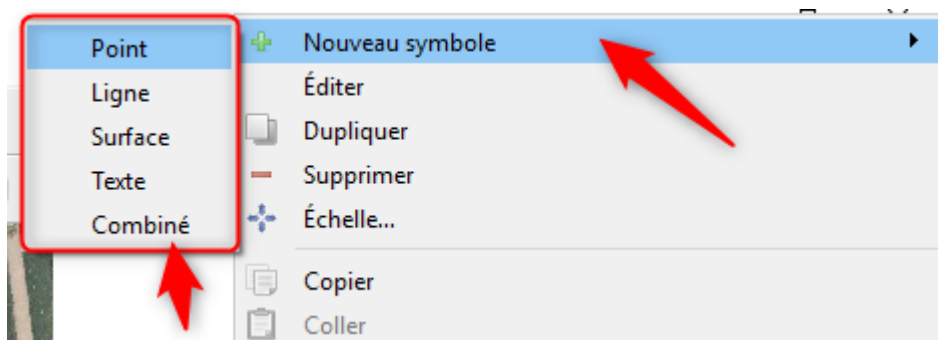
Modifier la taille d'un symbole :

Faire un clic droit sur le symbole et choisir « Echelle » : appliquer le changement voulu

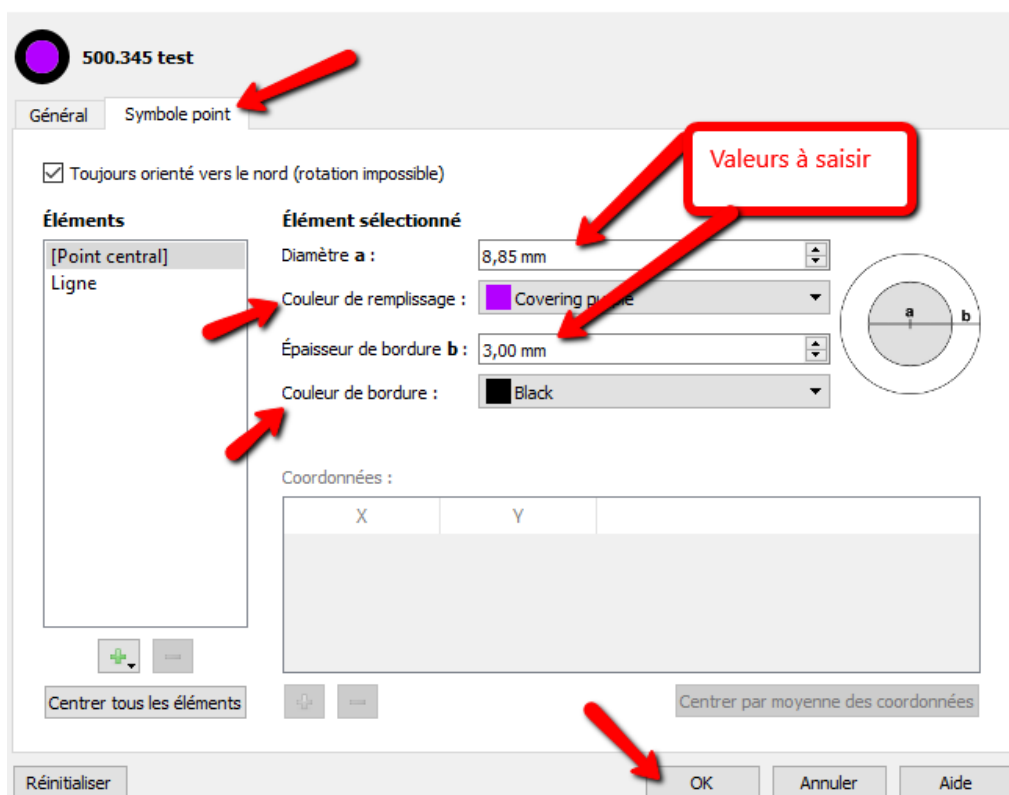


## Créer un nouveau symbole :

Clic droit sur la palette des symboles



Paramètres du symbole - OpenOrienteering Mapper 0.8.4



## Télécharger toutes les cartes fournies par la ville de Décines

Le lien pour récupérer le fichier compressé (en .zip) est celui-ci :

<https://tinyurl.com/yxqe3aue>